COMMUNE DE VILLARS-SAINTE-CROIX

« L E S A B R E U V O I R S »

PLAN PARTIEL D'AFFECTATION

Approuvé par la Municipalité
le 16 juillet 2012
Syndic — Secrétaire
Georges CHERIX — Vivette PILLOUD

Soumis à l'enquête publique
du 12 janvier 2013 au 10 février 2013
Au nom de la Municipalité
Syndic — Secrétaire
Georges CHERIX — Vivette PILLOUD

Adopté par le Conseil général
le 27 juin 2013
Président — Secrétaire
Pascal MINI — Anita CLOCHARD

Approuvé préalablement par le Département compétent du Canton de Vaud
Lausanne, le 20 août 2013
La Cheffe du Département

Mis en vigueur le 20 août 2013

Coordonnées moyennes 158'000 / 533'050

Dossier n° 1375

Version du (examen préalable) 15.08.2011
Version du (examen complémentaire) 08.06.2012
Version du (enquête, Conseil, Dép.) 04.10.2012

PLAN

Echelle: 1 / 500

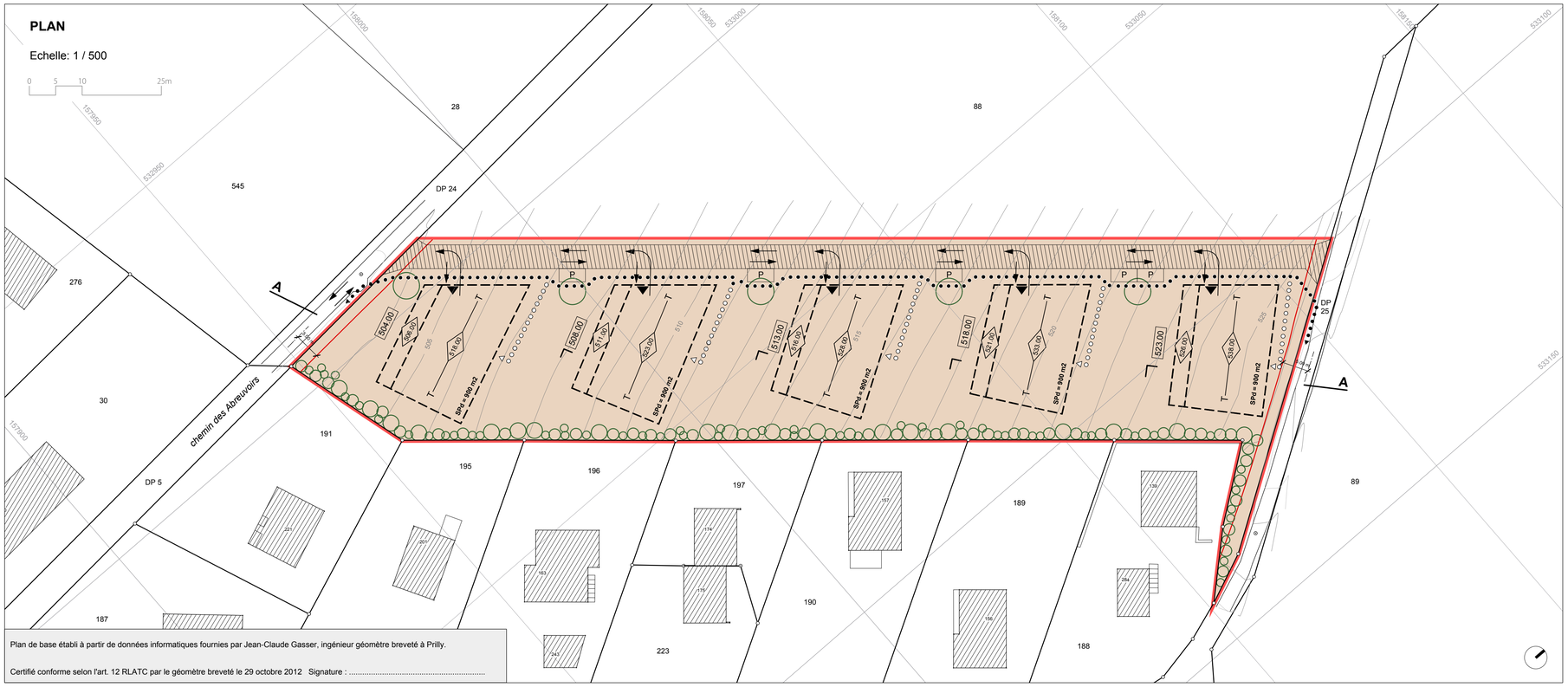

Plan de base établi à partir de données informatiques fournies par Jean-Claude Gasser, ingénieur géomètre breveté à Prilly.

Certifié conforme selon l'art. 12 RLATC par le géomètre breveté le 29 octobre 2012 Signature : .....

PROPRIETAIRE

Parcelle	Propriétaires	Surface totale (m2)	Surface comprise dans le PPA (m2)
88	JENNY Yvette et LANCIA Marie-Rose	30'779	6'950
		TOTAL	**6'950**

SITUATION

Echelle: 1 / 10'000

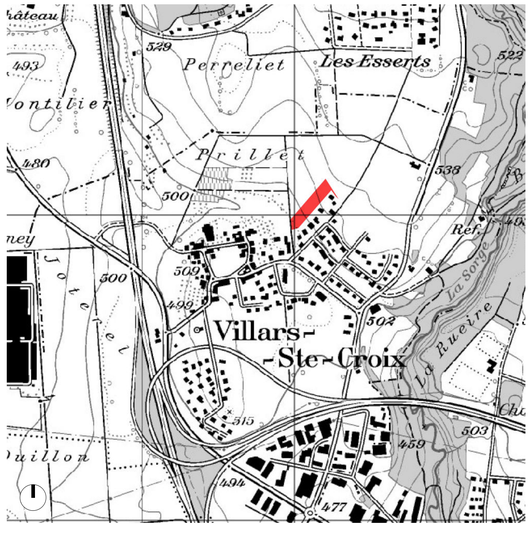

LEGENDE

GENERALITES

périmètre du plan partiel d'affectation

AFFECTATION

zone d'habitation de moyenne densité

MESURES DE CONSTRUCTION

gabarit d'évolution des bâtiments

533.00 altitude maximum des bâtiments

523.00 altitude du terrain aménagé

SPd surface de plancher déterminante maximum

T—T orientation prioritaire du faîte de toiture

limite des constructions

MESURES D'EQUIPEMENT

chemin d'accès avec servitude de passage public

accès aux garages enterrés

P places de stationnement à ciel ouvert (visiteurs)

sens de circulation

cheminement piétonnier public

cheminement piétonnier privé

MESURES D'AMENAGEMENTS EXTERIEURS

arbre nouveau

haie vive nouvelle

COUPE A-A
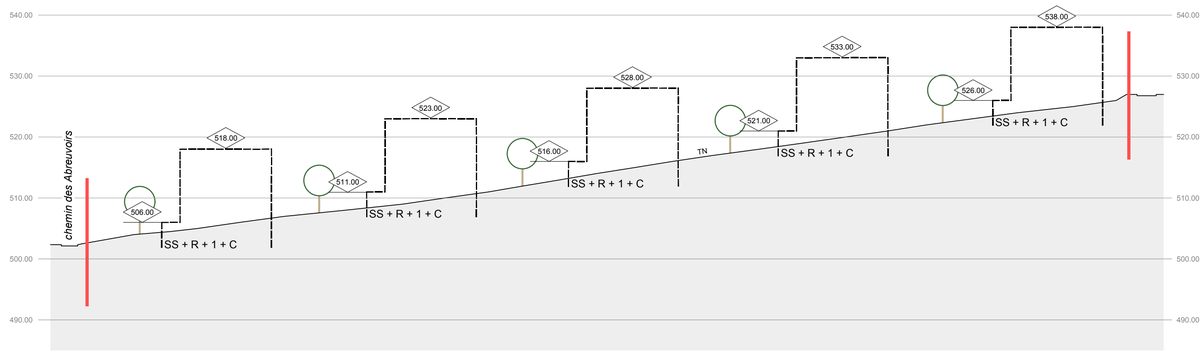
Echelle: 1 / 500